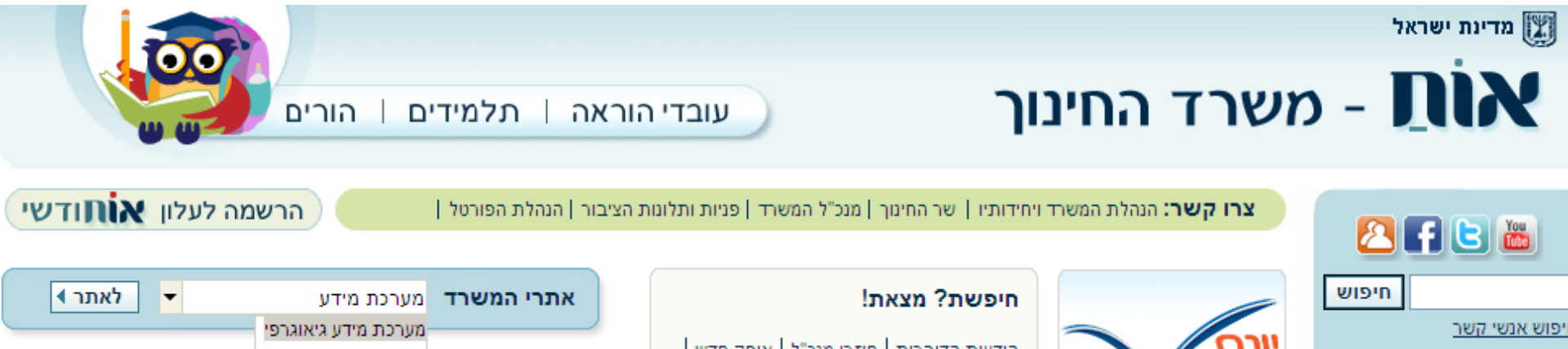


מערכת מידע גיאוגרפית המחודשת - GIS



ניתן להיכנס למערכת דרך אתר

בכתובת <http://www.edu.gov.il> דרך תפריט אתרי המשרד



מערכת מידע גיאוגרפית המחודשת -

GIS



✓המערכת מאפשרת מדידת מרחק הליכה או נסיעה

מכתובת למוסד לימודים (בהתאם למיקום המוסד במערכות

המידע של המשרד)

✓המערכת תסייע לרשויות לבדוק מרחקים לגבי תלמידים

שטרם מוצגים בהסעות נט (כיתות א, מעבר מיסודי

לעליונה וכד')

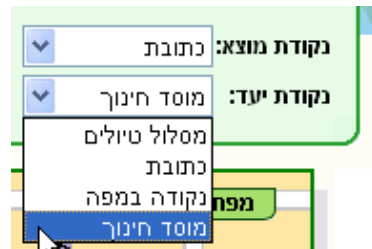
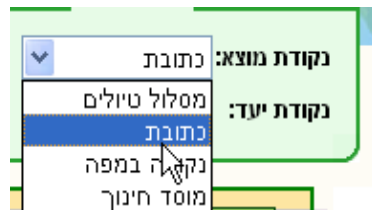

יכולות המערכת

- התמקדות - לפי ישוב, כתובת, מוסד וכד'



- **מסלול - איתור מסלול**
מנקודת מוצא - לדוגמא: כתובת
לנקודת יעד- לדוגמא: מוסד חינוך
- על מנת לאתר מרחק הליכה של תלמיד מכתובת אל מוסד הלימודים שלו יש להשתמש באופציית "מסלול"

כיצד לבדוק מסלול מכתובת למוסד?



- בחירה בלשונית מסלול
- ב"נקודת מוצא" יש לבחור "כתובת" הקלדת ישוב ושם רחוב
- ב"נקודת יעד" יש לבחור "מוסד חינוך" הקלדת ישוב ושם מוסד
- ב"סוג מסלול" יש לבחור "הליכה" וללחוץ על איתור

בהקלדה חלקית של הערך אותו מחפשים (ישוב, רחוב, שם מוסד) תוצג רשימה המותאמת להקלדה. הדבר יסייע לכם במקרה שלא ידוע השם במלואו.

מדינת ישראל, משרד החינוך
מינהל תקשוב ומערכות מידע

מערכת מידע גיאוגרפי

התמקדות מסלול

ניקוי איתור

סוג מסלול: נסיעה הליכה

הצגת מוצא

הצגת יעד

מס בית:

רחוב:

שם מוסד:

ישוב: מודיעין

ישוב: מודיעין עילית

ישוב: מודיעין מכבים רעות

ישוב: מבוא מודיעים

ישוב: פארק תעשייה חבל

נקודת מוצא: כתובת

נקודת יעד: מוסד חינוך

מפת רקע

ישיבת בני עקיבא

תאנה

בהצלחה !

